




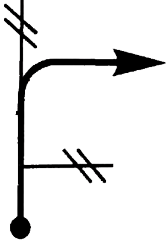


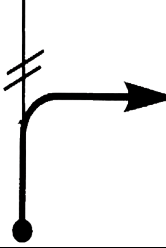

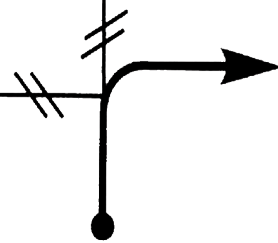




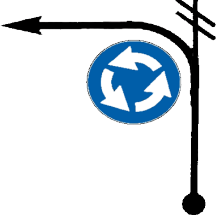


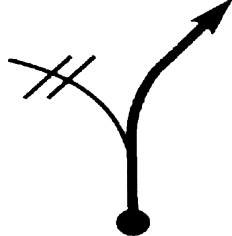


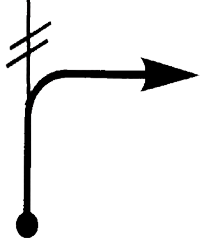

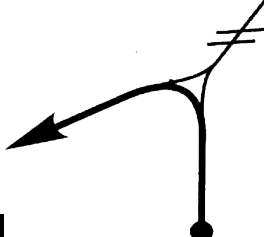




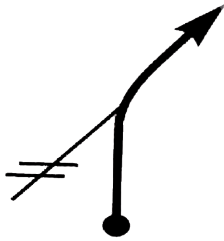



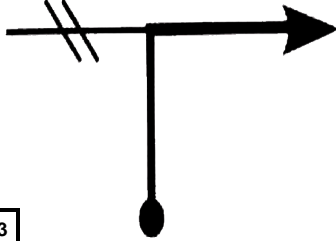
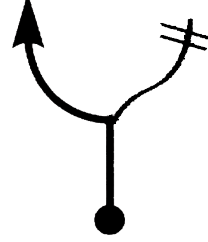






SETTORE		DA: CALTANISSETTA STAZIONE DI SERVIZIO FUELPOWER				Km. 51,570		 	
1		A: PIAZZA ARMERINA LA MORELLA PNEUMATICI							
DISTANZE		DIREZIONE		INFORMAZIONI		Distanze totali regressive			
Totali	Parziali								
0,000	0,000	1			Partenza Stazione di servizio Fuelpower. Imboccare via Salvatore Averna			51,570	
0,265	0,265	2			Imboccare la SS640			51,305	
6,265	6,000	3		 	Imboccare la SS626 direzione autostrada PA-CT			45,305	
12,665	6,400	4			Uscire in direzione Enna			38,905	
12,775	0,110	5		 	Imboccare la SS560 direzione Piazza Armerina, Barrafranca, Pietrapenza			38,795	



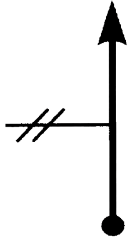





In assenza di indicazioni proseguire dritto.

SETTORE		DA: CALTANISSETTA STAZIONE DI SERVIZIO FUELPOWER				Km. 51,570		 	
<div style="background-color: yellow; text-align: center; font-size: 2em; font-weight: bold;">1</div>		A: PIAZZA ARMERINA LA MORELLA PNEUMATICI							
		DIREZIONE		INFORMAZIONI		Distanze totali regressive			
DISTANZE									
Totali	Parziali								
14,075	1,300	6		 	Imboccare la SP30 direzione Enna, Borgo Cascino			37,495	
19,875	5,800	7		 	Imboccare la SS117bis direzione Enna, Piazza Armerina			31,695	
27,075	7,200	8			Lasciare la SS117bis e imboccare la strada consortile Bruchito Tratto di Zagaria direzione Pergusa			24,495	
30,275	3,200	9			Imboccare la SR1 In direzione di Enna, Pergusa, Piazza Armerina, Aidone			21,295	
31,115	0,840	10			Imboccare la strada comunale 89 Siriano			20,455	

In assenza di indicazioni proseguire dritto.

SETTORE		DA: CALTANISSETTA STAZIONE DI SERVIZIO FUELPOWER		Km. 51,570	 	
<div style="background-color: yellow; text-align: center; font-size: 2em; font-weight: bold;">1</div>		A: PIAZZA ARMERINA LA MORELLA PNEUMATICI				
		DISTANZE		DIREZIONE	INFORMAZIONI	Distanze totali regressive
Totali	Parziali					
31,455	0,340	11			Imboccare la SS561	20,115
36,205	4,750	12			Lasciare la SS561 in direzione Gela, Piazza Armerina, Valguarnera	15,365
41,505	5,300	13			Proseguire in direzione Gela, Caltagirone, Piazza Armerina	10,065
42,275	0,770	14			Imboccare la SS117bis in direzione Piazza Armerina, Gela, Caltagirone	9,295
49,825	7,550	15		 	Lasciare la SS117bis e imboccare la SP12 direzione Aidone	1,745

In assenza di indicazioni proseguire dritto.

SETTORE		DA: CALTANISSETTA STAZIONE DI SERVIZIO FUELPOWER						 	
1		A: PIAZZA ARMERINA LA MORELLA PNEUMATICI		Km. 51,570					
		DIREZIONE		INFORMAZIONI		Distanze totali regressive			
DISTANZE									
Totali	Parziali								
50,165	0,340	16			Proseguire su SP12 direzione Gela, Enna Bassa, Piazza Armerina, Valguarnera			1,405	
50,445	0,280	17			Proseguire su SP12			1,125	
50,590	0,145	18			Proseguire dritto			0,980	
50,670	0,080	19			Proseguire dritto direzione Piazza Armerina			0,900	
51,570	0,900	20			Appena superato il quadrivio arrivo. Sulla destra La Morella Gomme			0,000	

In assenza di indicazioni proseguire dritto.